■ Régions • Auvergne-Rhône-Alpes • Bourgogne-Franche-Comté • Centre-Val de Loire • Nouvelle-Aquitaine • Occitanie • Pays de la Loire ■ Départements • Allier • Ardèche • Cher • Creuse • Indre-et-Loire • Loir-et-Cher • Loire • Haute-Loire • Loire-Atlantique • Loiret • Lozère • Maine-et-Loire • Nièvre • Puy-de-Dôme • Saône-et-Loire • Haute-Vienne ■ Villes et Intercommunalités • Agglomération de Nevers • Agglomération du Puy en Velay • Agglopolys • Angers Loire Métropole • Bourges • CARENE • Clermont Auvergne Métropole • Forez-Est • Le Grand Charolais • Limoges
ETABLISSEMENT PUBLIC LOIRE
Métropole • Loire Forez • Loire Layon Aubance • Mauges Communauté • Montluçon Communauté • Moulins Communauté • Nantes Métropole • Orléans • Pays d'Ancenis • Riom Limagne et Volcans • Roannais Agglomération • Romorantinais et Monestois • Saint-Etienne-Métropole • Saumur Val de Loire • Territoire Vendômois • Touraine-Est Vallées • Touraine-Ouest Val de Loire • Tours Métropole Val de Loire • Vichy Communauté • Vierzon Sologne Berry ■ SICALA • Allier • Cher • Haute-Loire • Nièvre

13/10/2026

PEP DES VALS DU BLESOIS

COMITE SYNDICAL DU SEBB

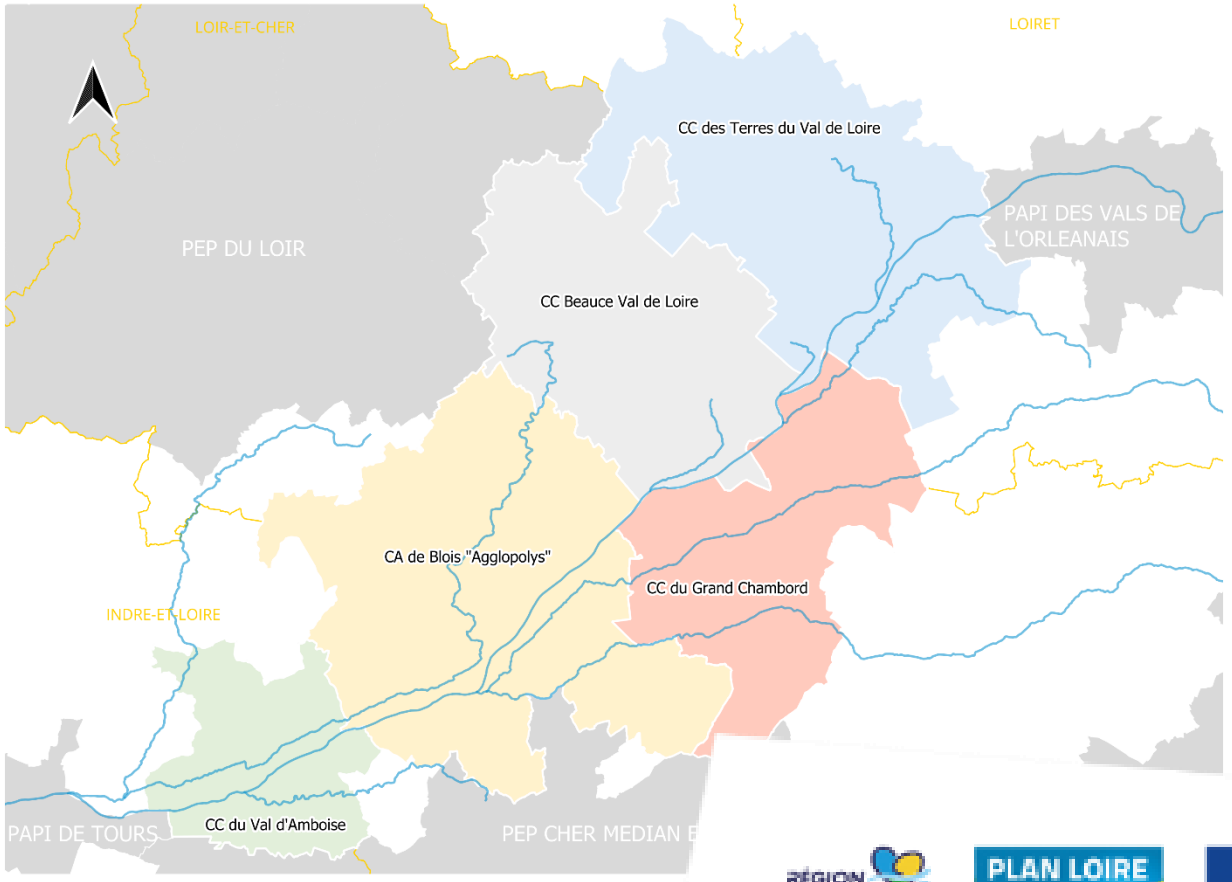

Agglopolys Communauté d'Agglomération de Blois

Beauce Val de Loire Communauté de communes

GRAND CHAMBORD COMMUNAUTÉ DE COMMUNES

TERRES DU VAL DE LOIRE COMMUNAUTÉ DE COMMUNES

VAL D'AMBOISE COMMUNAUTÉ DE COMMUNES

Liberté • Égalité • Fraternité
RÉPUBLIQUE FRANÇAISE

RÉGION CENTRE VAL DE LOIRE

PLAN LOIRE Grandeur Nature

Cofinancé par l'Union européenne

1.1. Description du territoire

1 - CC des Terres du Val de Loire

ELU : V. HAMEAU
AGENTS : L. ROCLIN, A. HUNT, J. TUCHOLSKI

Nb. communes : 25
Surf : 659 km²
Pop : 50 308 hab.
Densité : 76 hab./km²

2 - CC de Beauce Val de Loire

ELU : O. LANOUX
AGENTS : F. BLAIS, T. CAZEAUX

Nb. communes : 30
Surf : 515 km²
Pop : 19 990 hab.
Densité : 39 hab./km²

3 - CC du Grand Chambord

ELU : J-M. CHABOUD
AGENTS : P. PAREAU, M. PROPIN

Nb. communes : 16
Surf : 433 km²
Pop : 21 074 hab.

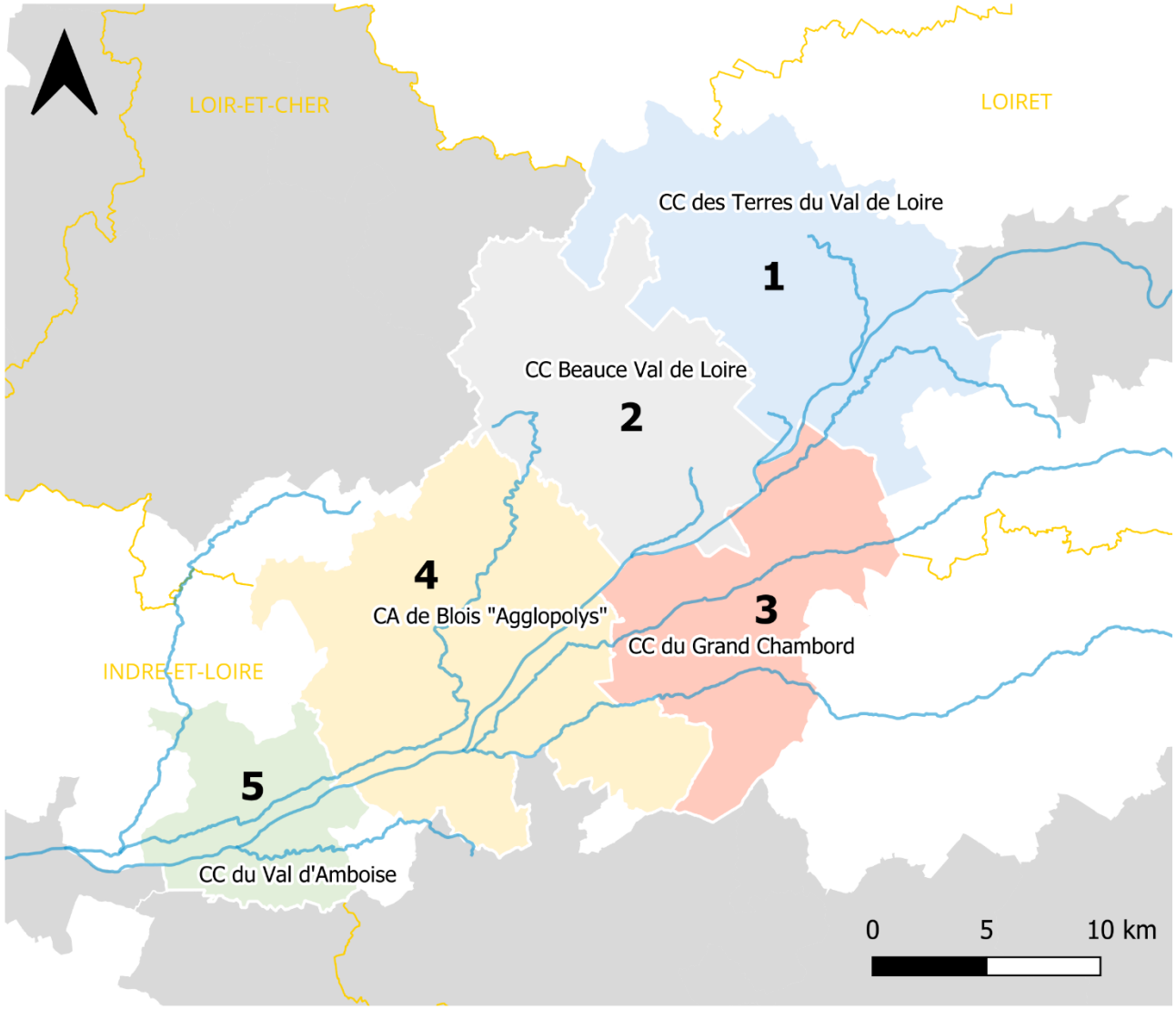

4 - CA de Blois, Agglopolys

ELU : M. MARQUAILLE
AGENTS : A. PRINET, J. ARNOULT

Nb. communes : 43
Surf : 792 km²
Pop : 109 150 hab.
Densité : 138 hab./km²

5 - CC du Val d'Amboise

ELU : P. DENIAU
AGENTS : M-C. MOREAU, T. LEVEQUE

Nb. communes : 14
Surf : 253 km²
Pop : 28 431 hab.
Densité : 109 hab./km²

1.2. Organisation de la compétence GEMAPI

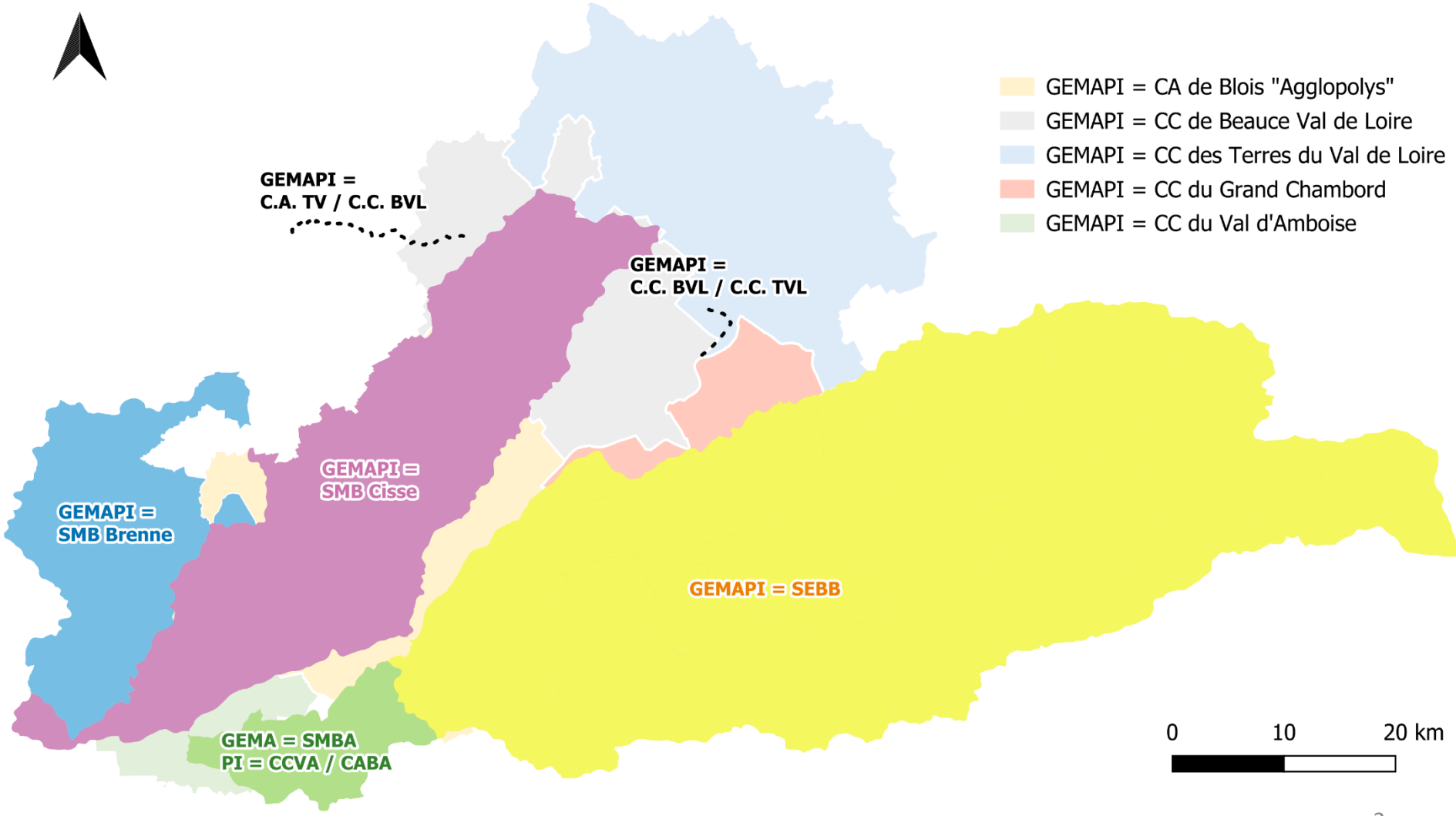

1.3. Gouvernance

Comité de pilotage

Comité technique

Comité de suivi

anime

Etat

Référent Etat :
S. REVERCHON-SALLE, Directrice départementale des territoires du Loir-et-Cher.

PAPI

Référent technique :
J.LEDYS / R. COLIN

EP Loire (Structure porteuse)

Elu référent ?
N. ORGELET, Vice-président d'Agglopolys à la transition écologique et énergétique

EPCI (5)

1.4. Présentation générale

Gestion globale des risques d'inondations → réduire leurs conséquences dommageables sur la santé humaine, les biens, les activités économiques et l'environnement.

06/03/23 (4 ans) + 1 an (avenant) **06/03/28** (6 ans)

Elaboration du Programme d'Etudes Préalable (PEP)

Mise en œuvre du PEP
Construction du Programme d'actions de Prévention des inondations (PAPI)

Mise en œuvre du PAPI

Disposer des connaissances suffisantes sur le risque inondation

* **Actions sur les axes 1 à 5 et/ou des études sur les axes 1 à 7**. Il ne comporte **pas de travaux** (ni création d'aménagements, ni travaux sur des ouvrages existants).

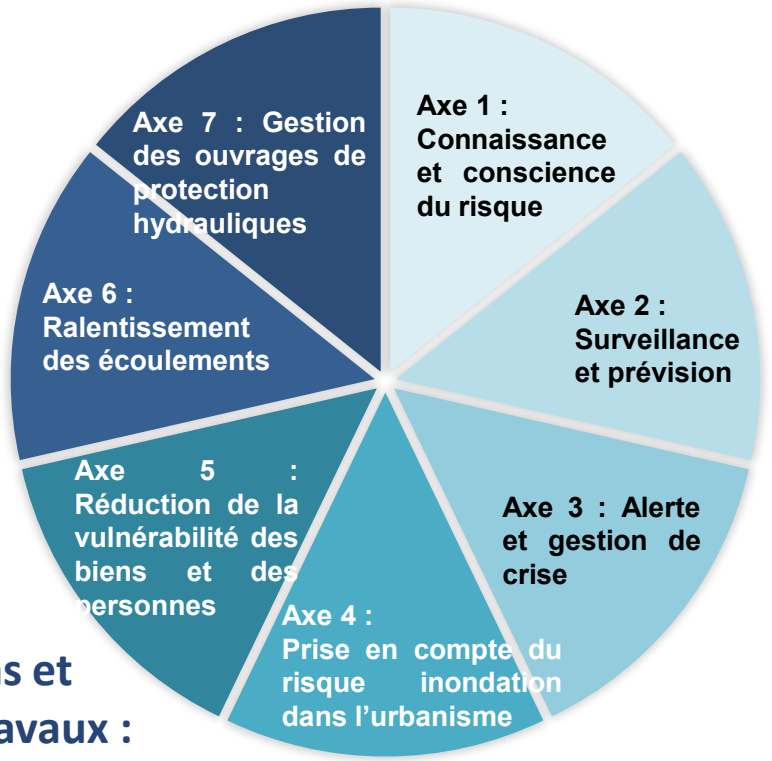

Stratégie d'actions et programme de travaux :

1.4. Présentation générale

Gestion globale des risques d'inondations → réduire leurs conséquences dommageables sur la santé humaine, les biens, les activités économiques et l'environnement.

06/03/23 (4 ans) + 1 an (avenant) **06/03/28** (6 ans)

Elaboration du Programme d'Etudes Préalable (PEP)

Mise en œuvre du PEP
Construction du Programme d'actions de Prévention des inondations (PAPI)

Mise en œuvre du PAPI

03/2023 – 12/2023	01/2024 – 08/2024	09/2024 – 10/2024	11/2024 – 02/2025	03/2025 -
Diagnostic Concertation intra-EPCI	Stratégie Concertation inter-EPCI (COTECH, CS) Concertation des communes	COPIL	Instruction du dossier de candidature Validation	Démarrage des actions Avenant (prolongation et modification de la stratégie)

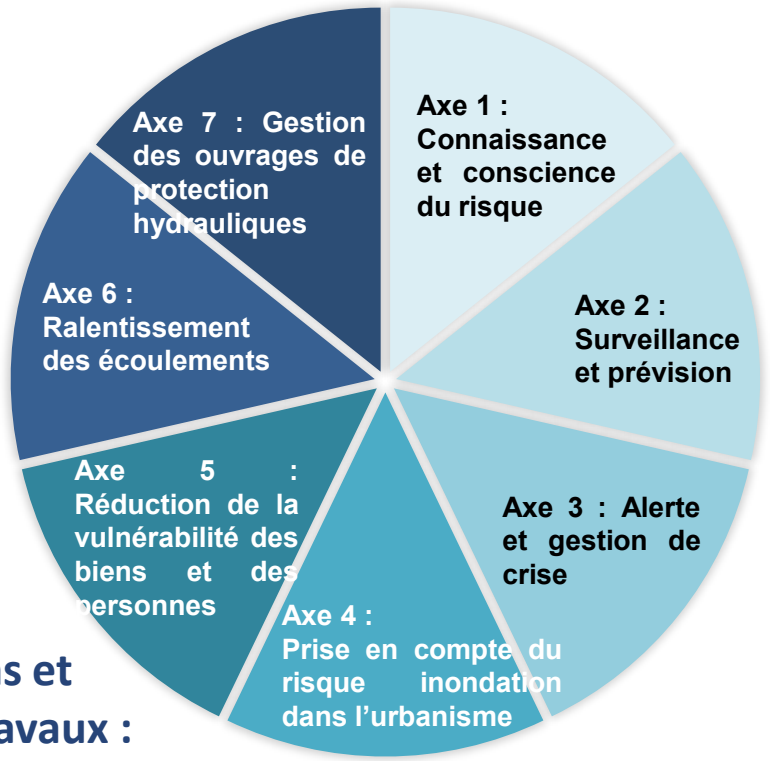

Stratégie d'actions et programme de travaux :

(Après avenant)

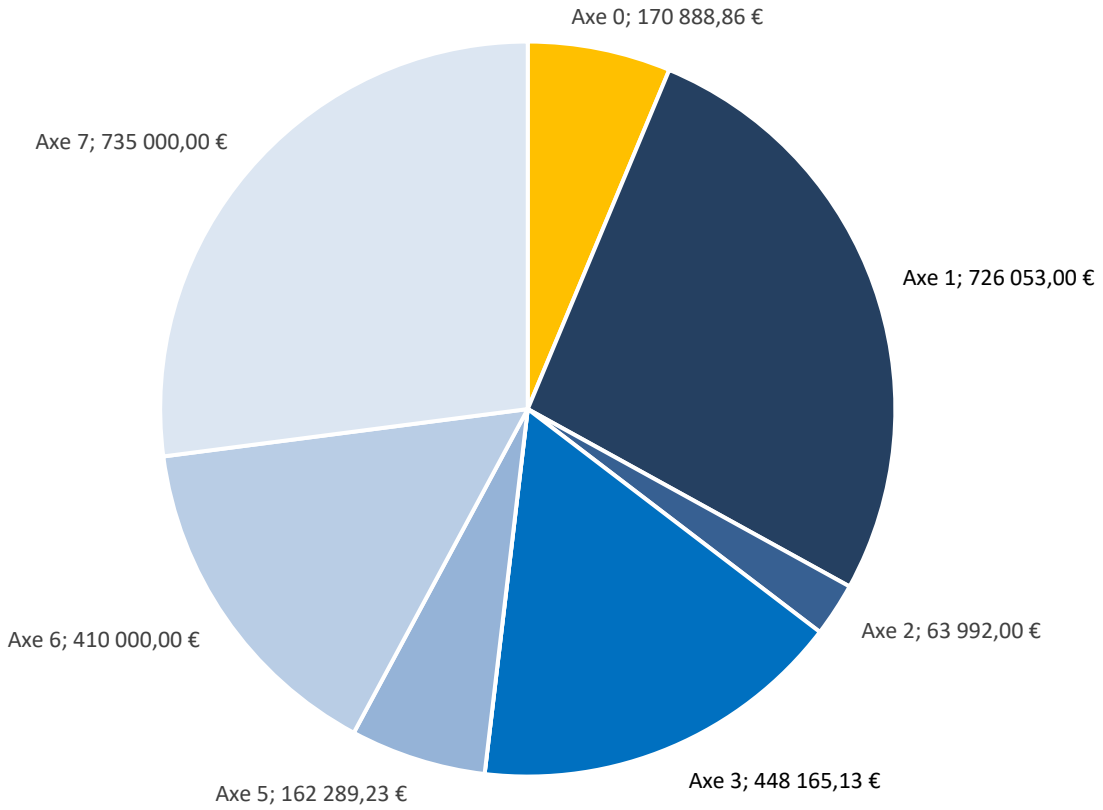

AXE	COUT global		Maître d'ouvrage	% Part.	État FPRNM	% Part.	FEDER	% Part.	Autres	% Part.
TOTAL	2 716 388, 22 €		794 429,91 €	29,25%	868 803,21 €	31,98%	577 155,10 €	21,25%	476 000,00 €	17,52%

1.6. Stratégie

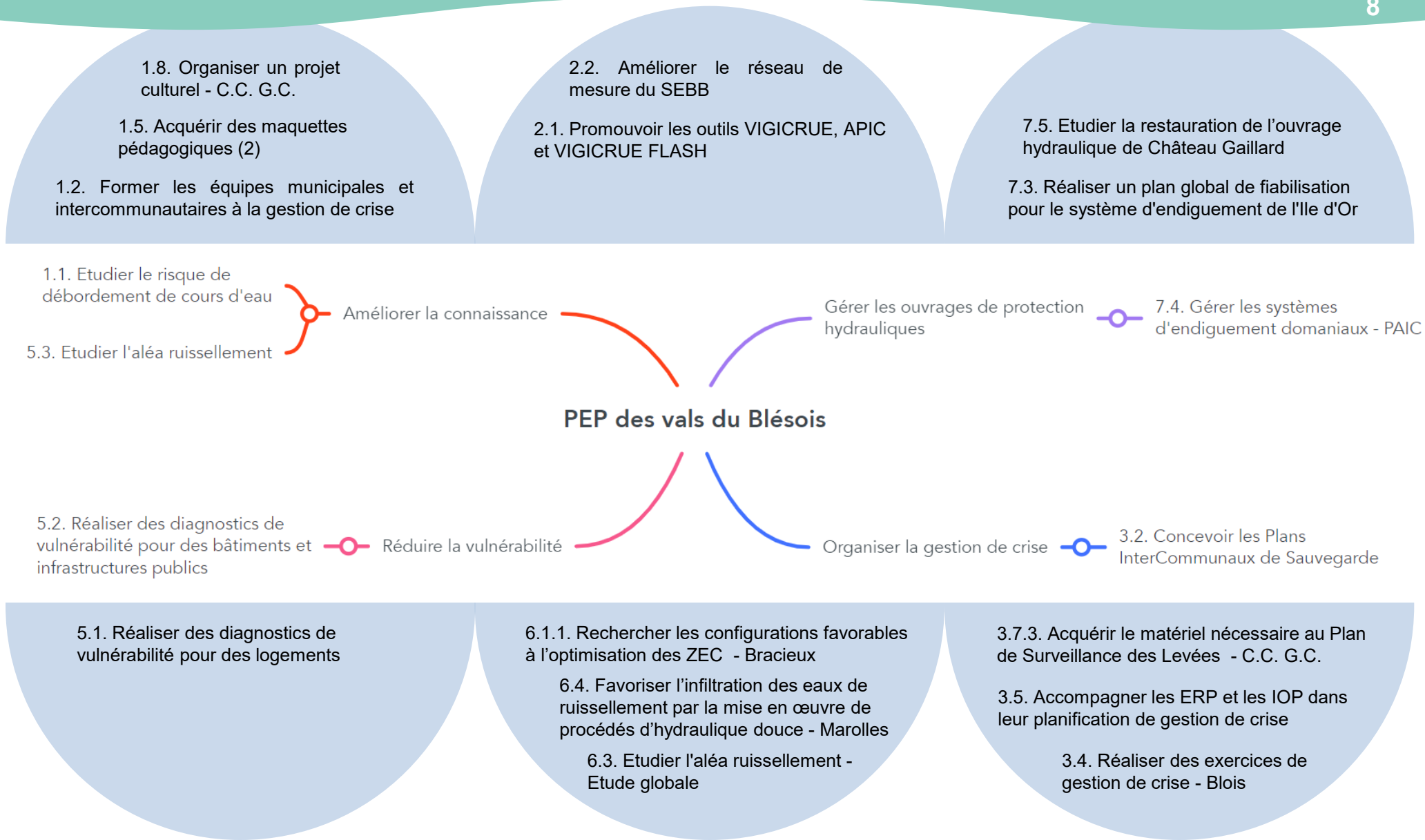

1.7. Avancement de la stratégie

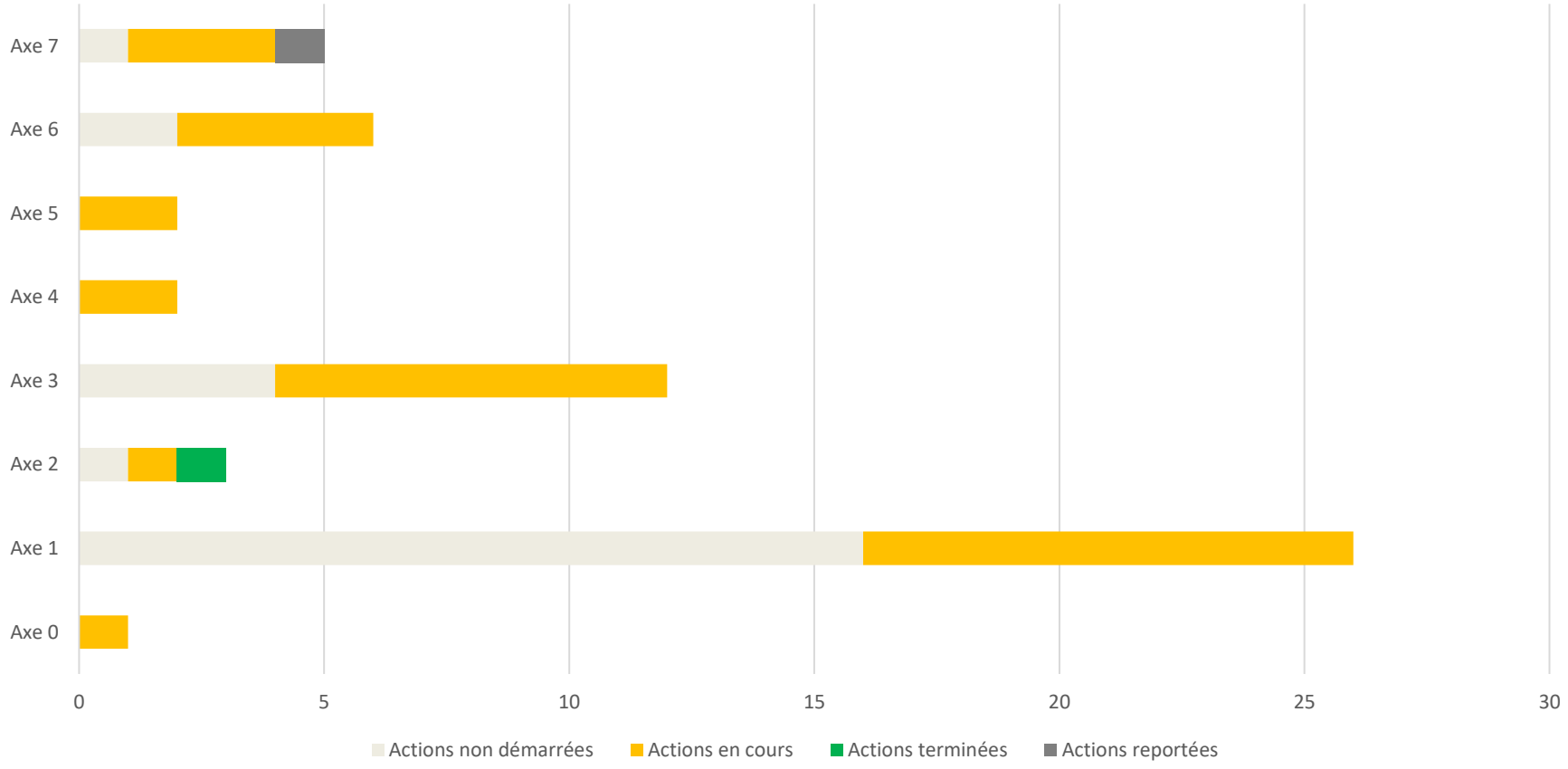

Actions non démarrées	Actions en cours	Actions terminées	Actions reportées
24	31	1	1

■ Régions • Auvergne-Rhône-Alpes • Bourgogne-Franche-Comté • Centre-Val de Loire • Nouvelle-Aquitaine • Occitanie • Pays de la Loire ■ Départements • Allier • Ardèche • Cher • Creuse • Indre-et-Loire • Loir-et-Cher • Loire • Haute-Loire • Loire-Atlantique • Loiret • Lozère • Maine-et-Loire • Nièvre • Puy-de-Dôme • Saône-et-Loire • Haute-Vienne ■ Villes et Intercommunalités • Agglomération de Nevers • Agglomération du Puy en Velay • Agglopolys • Angers Loire Métropole • Bourges • CARENE • Clermont Auvergne Métropole • Forez-Est • Le Grand Charolais • Limoges Métropole • Loire Forez • Loire Layon Aubance • Mauges Communauté • Montluçon Communauté • Moulins Communauté • Nantes Métropole • Orléans • Pays d'Ancenis • Riom Limagne et Volcans • Roannais Agglomération • Romorantinais et Monestois • Saint-Etienne-Métropole • Saumur Val de Loire • Territoire Vendômois • Touraine-Est Vallées • Touraine-Ouest Val de Loire • Tours Métropole Val de Loire • Vichy Communauté • Vierzon Sologne Berry ■ SICALA • Allier • Cher • Haute-Loire • Nièvre

ETABLISSEMENT PUBLIC LOIRE

Structure porteuse

Co-financeurs :

Agglopolys Communauté d'Agglomération de Blois

Beauce Val de Loire Communauté de communes

GRAND CHAMBORD COMMUNAUTÉ DE COMMUNES

COMMUNAUTÉ DE COMMUNES TERRES DU VAL DE LOIRE

VAL D'AMBOISE COMMUNAUTÉ DE COMMUNES

Juliane LEDYS

juliane.ledys@eptb-loire.fr

06.20.68.83.81

Liberté • Égalité • Fraternité
RÉPUBLIQUE FRANÇAISE

RÉGION CENTRE VAL DE LOIRE

PLAN LOIRE Grandeur Nature

Cofinancé par l'Union européenne